
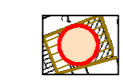
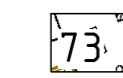
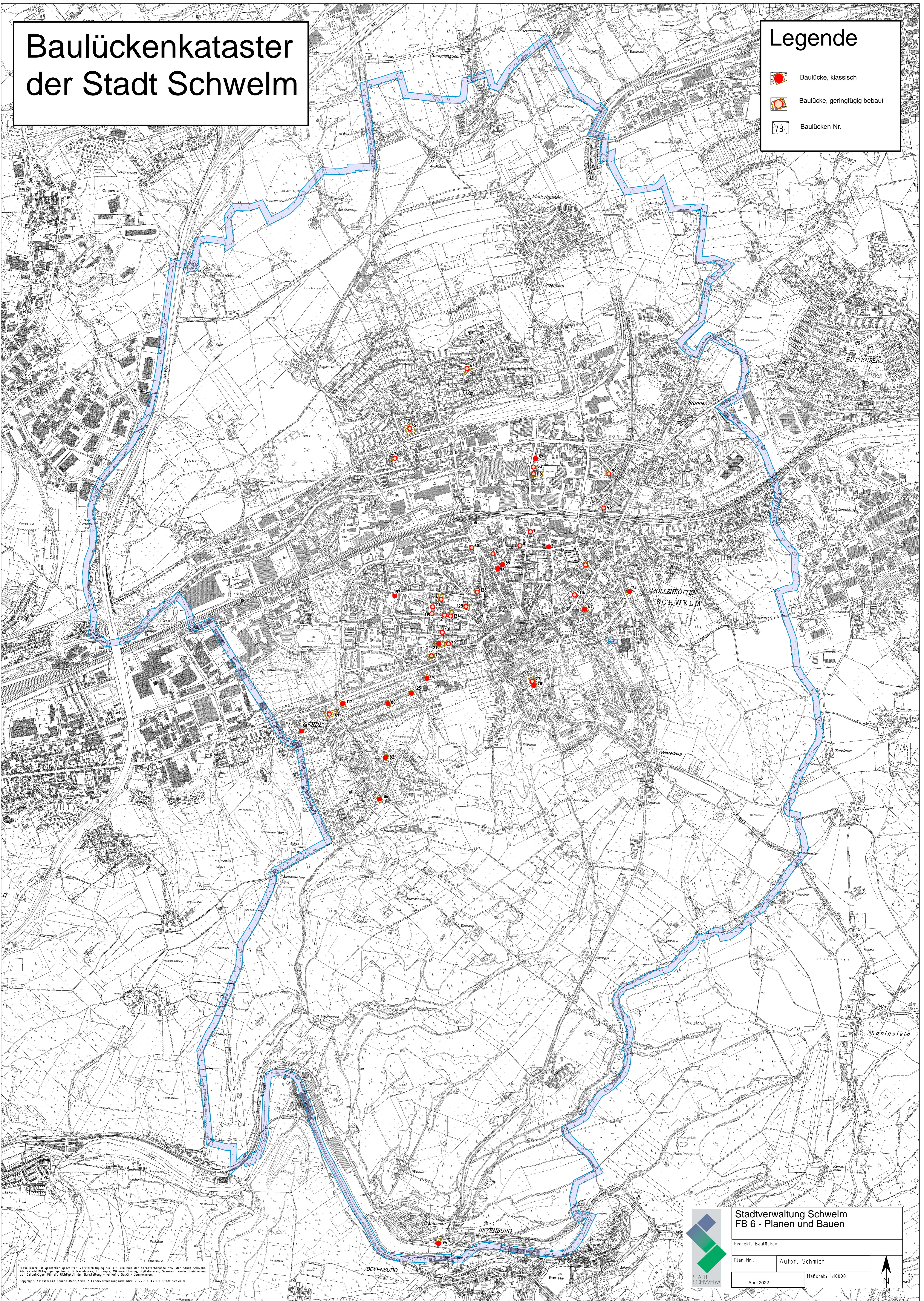


Baulückenkataster der Stadt Schwelm

Legende

-  Baulücke, klassisch
-  Baulücke, geringfügig bebaut
-  Baulücken-Nr.



Diese Karte ist gesetzlich geschützt. Vervielfältigung nur mit Erlaubnis der Katasterbehörde bzw. der Stadt Schwelm. Die Verantwortlichen für die Genauigkeit dieser Karte sind die Katasterämter. Die Stadt Schwelm übernimmt keine Haftung für die Richtigkeit der Darstellung und keine Gewähr über den Inhalt. Copyright: Katasteramt Ennepe-Ruhr-Kreis / Landesvermessungsamt NRW / BVR / AVU / Stadt Schwelm



Stadtverwaltung Schwelm
FB 6 - Planen und Bauen

Projekt: Baulücken

Plan Nr.: Autor: Schmidt

April 2022

Maßstab: 1:10000

