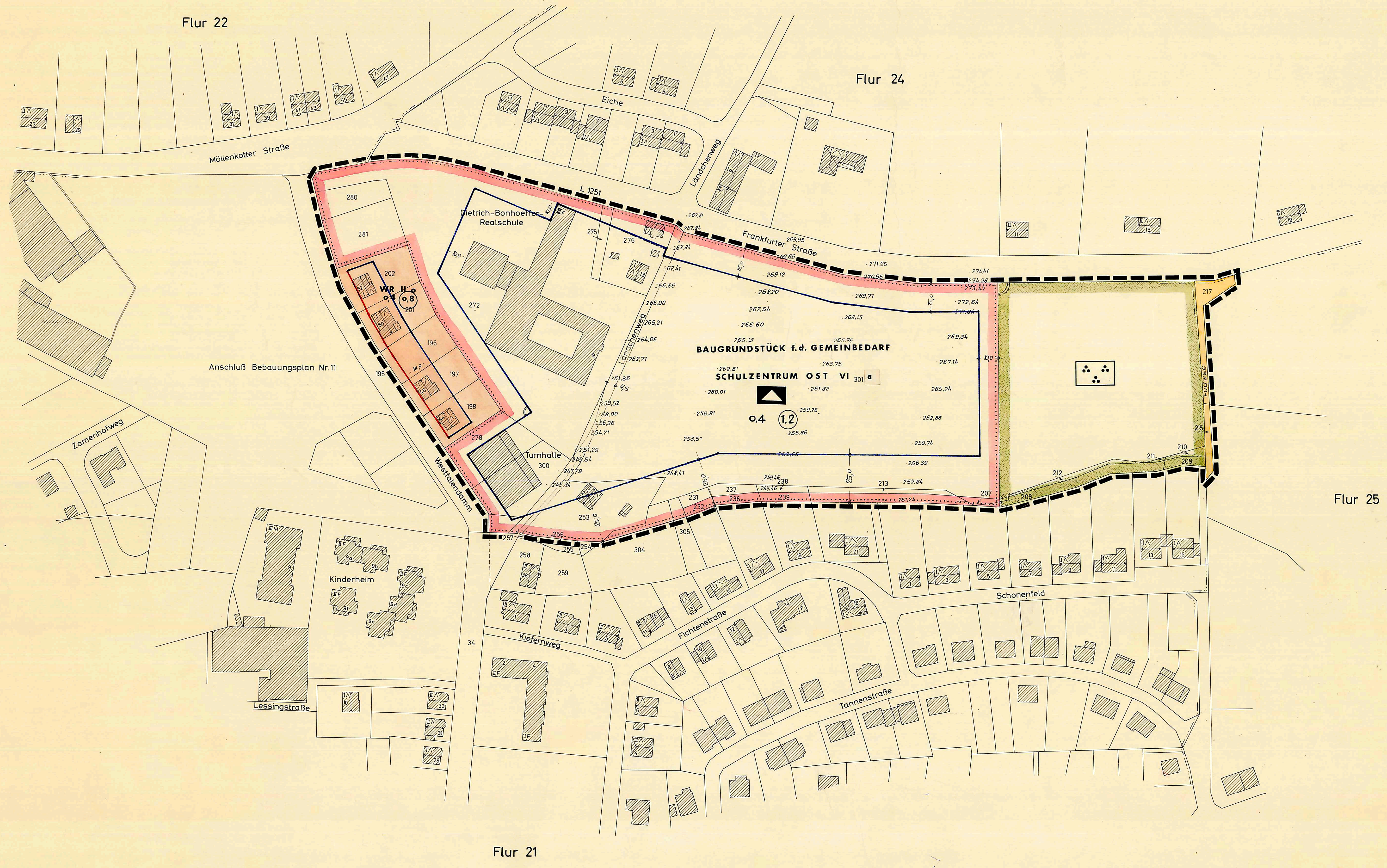


Gemarkung Schwelm



FESETZUNGEN IN TEXTFORM:
 AUF DEN NICHT ÜBERBAUBAREN GRUNDSTÜCKESFLÄCHEN IM WESTEN,
 SÜDEN UND OSTEN DES FLURSTÜCKES 301 SIND BÄUME UND
 STRÄUCHER ANZUPFLANZEN.

1. Ausfertigung
 Der Bebauungsplan Nr. 36 besteht aus:
 Blatt 1 Lageplan
 Blatt 2 Zeichenerklärung
 Die Zusammengehörigkeit ist auf den einzelnen
 Blättern beurkundet.
 Schwelm, den 5. FEB. 1973

Der Stadtdirektor



STADT SCHWELM
 Bebauungsplan Nr. 36
 Schulzentrum Ost
 Maßstab 1:1000 Blatt 1 Lageplan
 Bestand gezeichnet am: 6. 10. 1971 durch: Schüling beh. geogr. Verm. Techn.
 Planung eingetragen: 1. 12. 1971 durch: Jac


Zu diesem Plan gehören die Erklärungen des
 Verbandsausschusses und des Verbands-
 direktors des Siedlungsverbandes Ruhrkohlen-
 bezirk vom 19. 9. 1973 Z-532-77

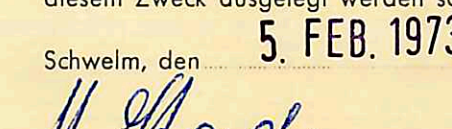
Die Genehmigung des Bebauungsplanes sowie Ort und
 Zeit der Auslegung sind gemäß § 12 des Bundesbaugesetzes
 vom 23. Juni 1960 (BGBl. I S. 341) am 30. 7. 1974
 öffentlich bekannt gemacht worden.
 Schwelm, den 30. 7. 1974
 Der Stadtdirektor


Entwurf und Planung
 STADTBAUAMT SCHWELM
 Dipl.-Ing. Kippmann
 Stadtbaurat

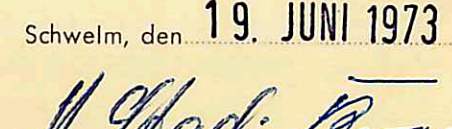
 Stadtoberbauamtmann


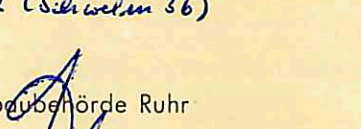
Rechtsgrundlage
 §§ 1, 2, 8 ff. des Bundesbaugesetzes vom 23. 6. 1960 (BGBl. I S. 341)
 in Verbindung mit den Vorschriften der Bauutzungsverordnung in
 der Fassung vom 26. 11. 1968 (BGBl. I S. 21), § 4 der Planzeicherverordnung
 vom 19. 1. 1965 (BGBl. I S. 21), § 4 der Dritten Verordnung zur Änderung
 der Ersten Verordnung zur Durchführung des Bundesbaugesetzes vom
 21. 4. 1970 (GV. NW 1970 S. 289) i. V. mit § 103 der Bauordnung
 NW vom 27. 1. 1970 (GV. NW 1970 S. 86)

Die Übereinstimmung der Bestandsangaben mit dem
 Liegenschaftskataster und der Örtlichkeit wird bescheinigt.
 Schwelm, den 12. 10. 1971

 Öffentlich bestellter Vermessungsingenieur

Dieser Bebauungsplanentwurf gehört zum Beschluss
 des Rates der Stadt Schwelm vom 5. FEB. 1973
 nach welchem der Plan als Satzung aufgestellt und zu
 diesem Zweck ausgelegt werden soll.
 Schwelm, den 5. FEB. 1973

 Bürgermeister

Dieser Planentwurf und die Begründung haben gemäß
 § 2 Abs. 6 des Bundesbaugesetzes vom 23. Juni 1960
 (BGBl. I S. 341) in der Fassung vom 19. APR. 1973
 öffentlich ausgetreten.
 Schwelm, den 18. MAI 1973

 Der Stadtdirektor

Dieser Bebauungsplan gehört zum Beschluss des Rates
 der Stadt Schwelm vom 19. JUNI 1973
 als Satzung beschlossen worden ist.
 Schwelm, den 19. JUNI 1973

 Bürgermeister

Dieser Bebauungsplan ist gemäß § 11 des Bundesbaugesetzes
 vom 23. Juni 1960 (BGBl. I S. 341) mit Verfügung
 vom 4. 12. 1972 genehmigt worden.
 A. Z. 82-122/112 (Schw. 11/72)
 Essen, den 4. 12. 1972

 Landesbauaufsichtungsbehörde Ruhr
 I. A. 
 Regierungsbaurat

x S. 1237/1969 S. 111

