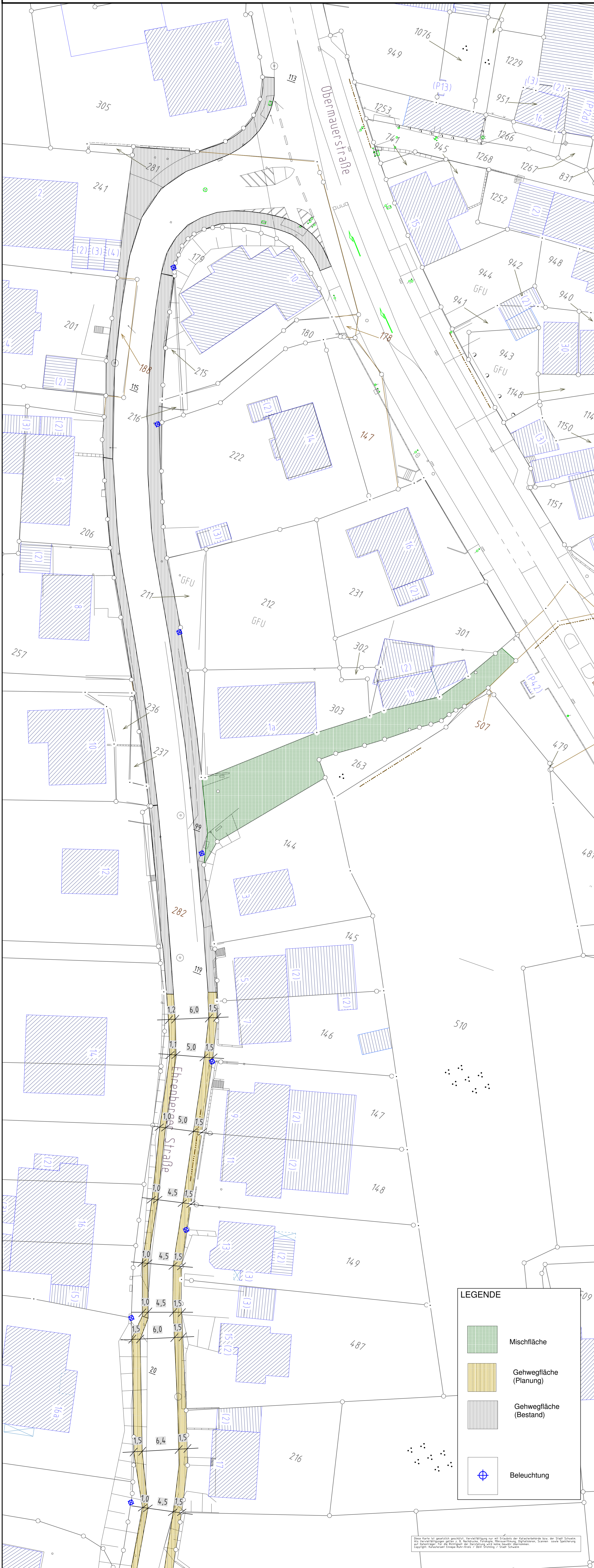



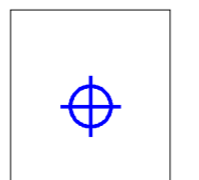


# EHRENBERGER STRASSE

# Variante 2



**LEGENDE**

-  Mischfläche
-  Gehwegfläche (Planung)
-  Gehwegfläche (Bestand)
-  Beleuchtung

Alle Rechte vorbehalten. Nachdruck, Vervielfältigung und Verbreitung, auch auszugsweise, ist ohne schriftliche Genehmigung der Stadt Schwelm. Die Stadtverwaltung haftet für die Richtigkeit der Angaben. Änderungen vorbehalten. Datum: 18.02.2010



**Stadtverwaltung Schwelm**  
 FB 5/6 "Bürgerservice" (Planung)  
 Projekt: Ehrenberger Straße - Variante 2  
 Plan-Nr.:  
 Datum: 18.02.2010  
 Maßstab: 1:250